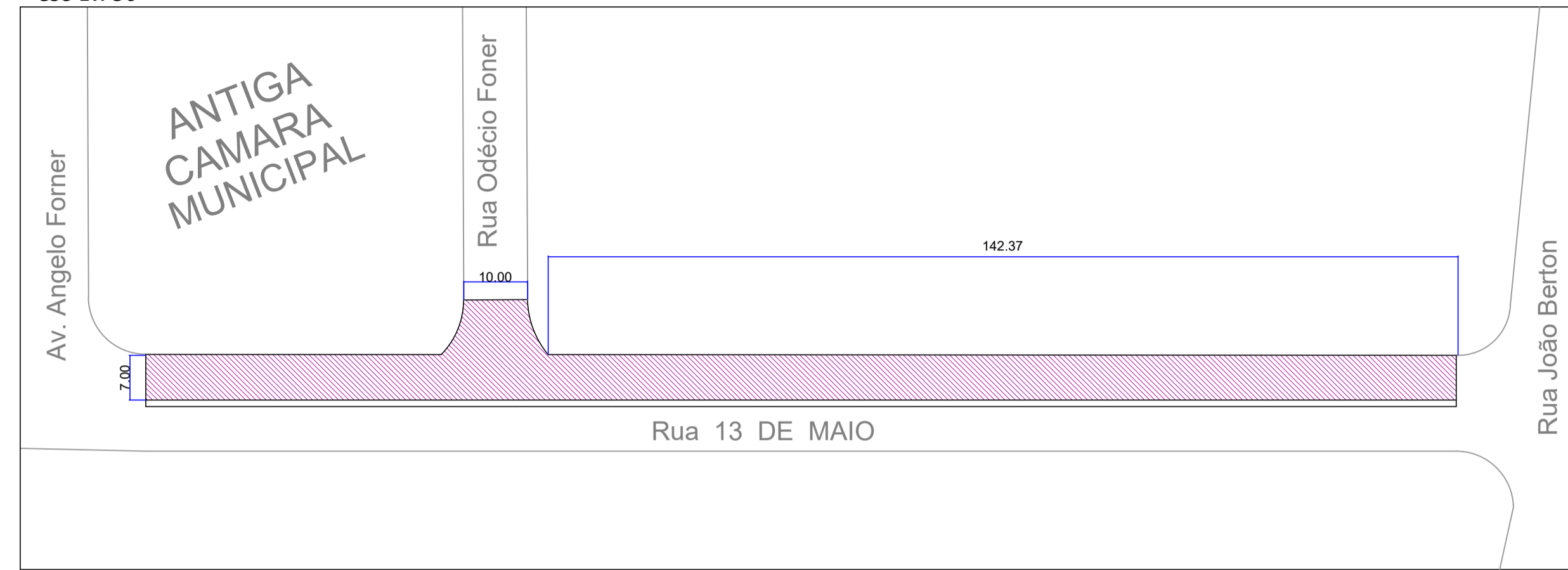
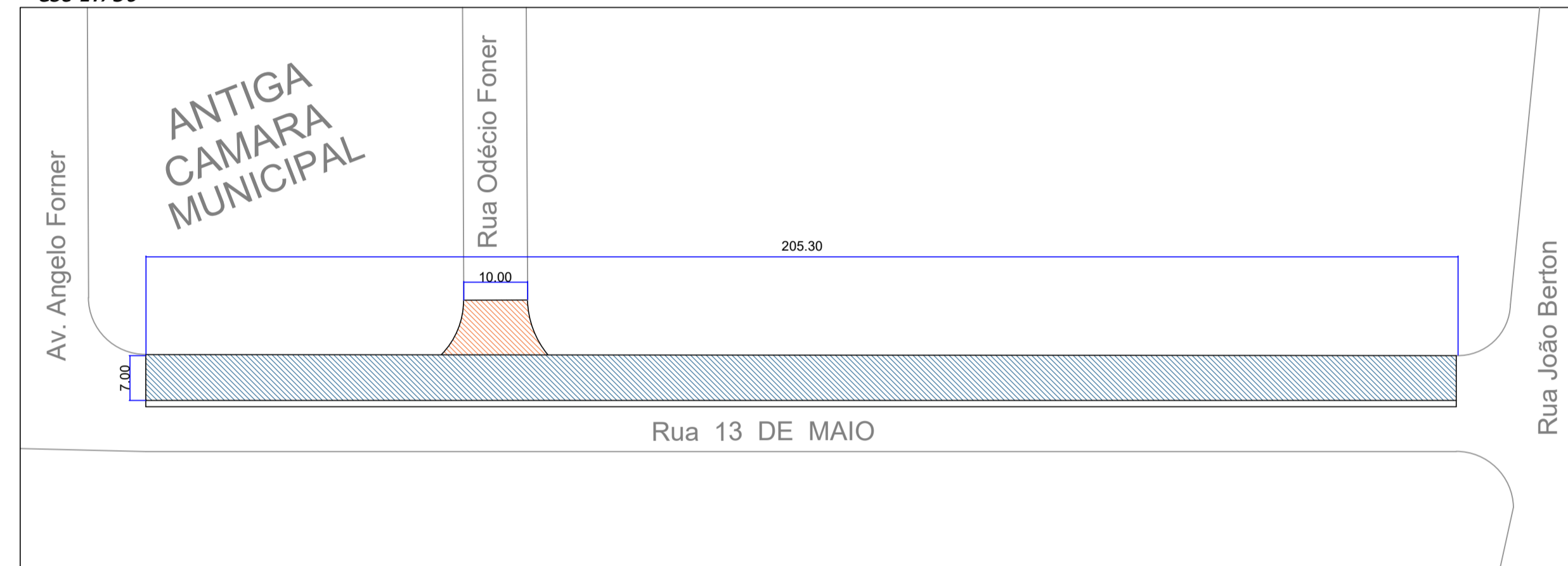



Rua 13 DE MAIO
esc 1:750




Rua 13 DE MAIO
esc 1:750



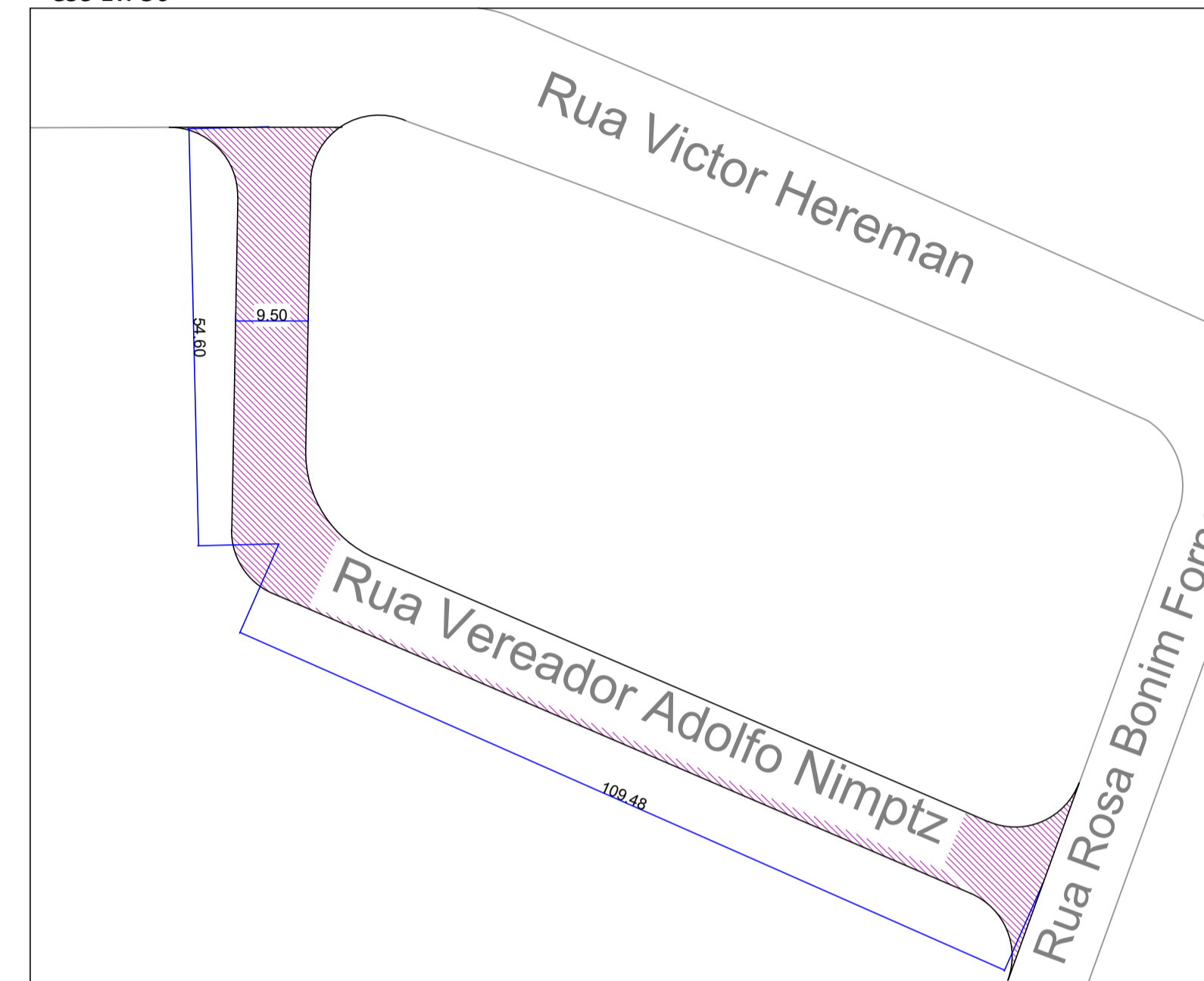
Rua Domingos Franco de Oliveira
esc 1:750



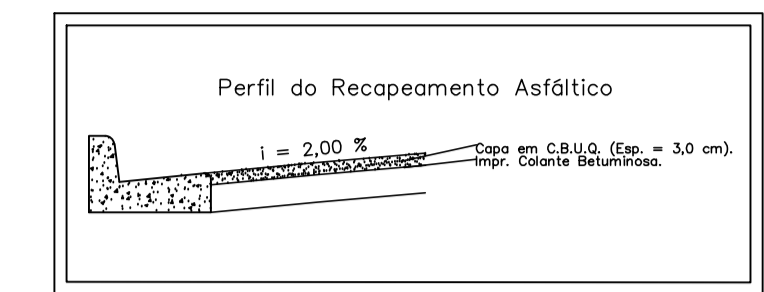
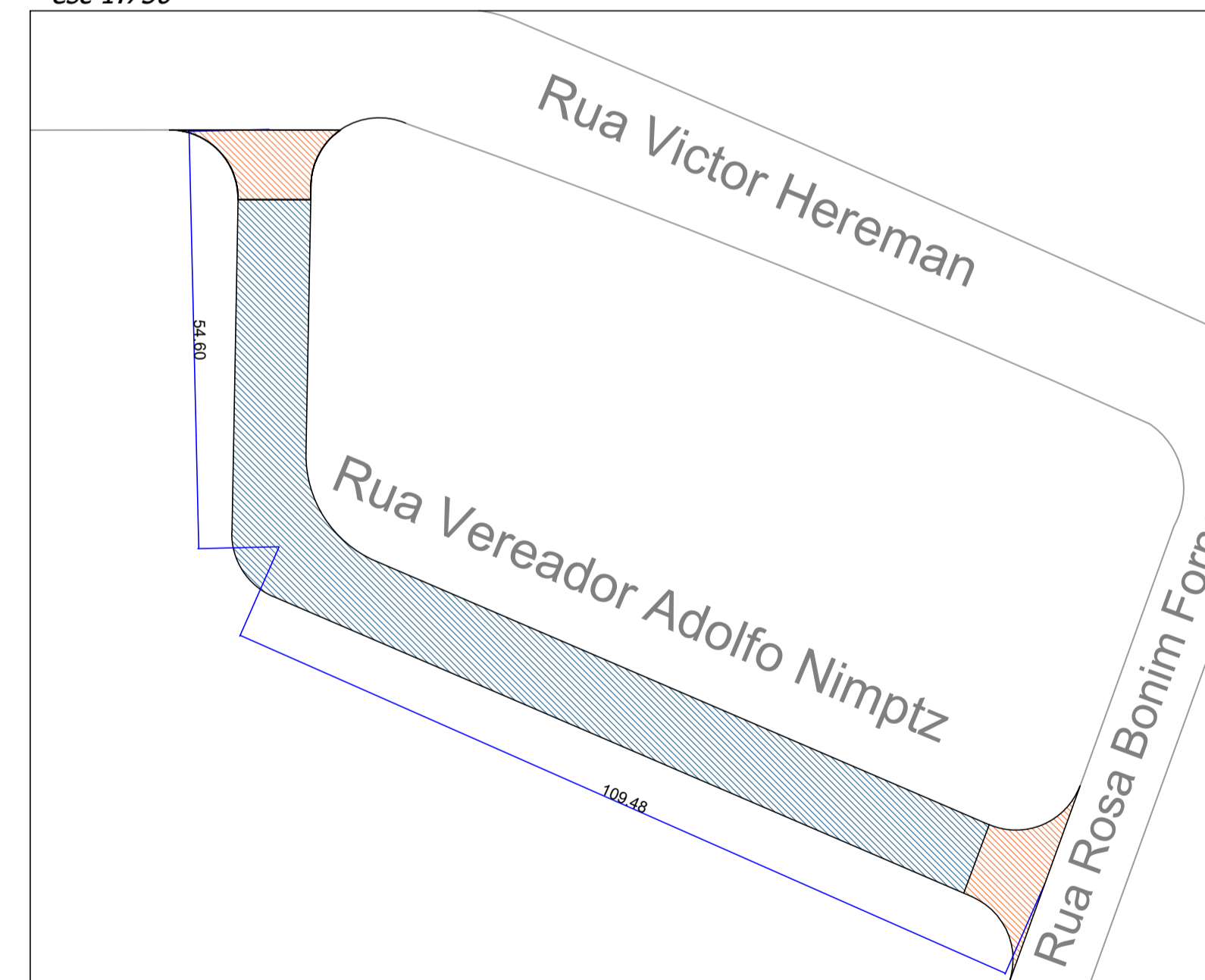
Rua Domingos Franco de Oliveira
esc 1:750



Rua Vereador Adolfo Nimptz
esc 1:750



Rua Vereador Adolfo Nimptz
esc 1:750



Convenções:

	Área Total de Pavimento a ser Recapeado
	Área de Recap das Embocaduras
	Área de Recap do trecho linear da Rua

Quadro de Áreas:

Trecho linear Rua 13 de Maio:	1452,27m ²
Trecho linear Rua Domingos Franco de Oliveira:	2787,07m ²
Trecho linear Rua Adolfo Nimptz:	1418,35m ²
Embocaduras:	
Rua 13 de Maio:	102,94m ²
Rua Adolfo Nimptz:	238,14m ²
TOTAL DE ÁREAS:	5998,77m²

Quantitativo de serviços:

Varrição de pavimento para recap:	5998,77m ²
Imprimação Betuminosa Ligante:	5998,77m ²
Camada de rolamento CBUQ 3cm:	49,69m ³
Camada de rolamento CBUQ 4cm:	62,21m ³

PROJETO COMPLETO		FOLHA 3/6
Recapeamento Asfáltico de Ruas – medidas		
Município de Engenheiro Coelho.		
"Adequação de ARRUMENTO Existente".		
Ruas do Município de Engenheiro Coelho		
Escola: Indicada	Novembro/2022	DECLARAÇÕES
Situação s/ escala:		Declaro que a Aprovação do Projeto, não implica no reconhecimento do direito de propriedade do terreno por parte da prefeitura municipal.
Quadro de Áreas:		PREFEITURA DE ENGENHEIRO COELHO CNPJ: 67.996.363/0001-08 Dr. Zeedivaldo Alves De Miranda
Rua Vereador Adolfo Nimptz:.....	1656,49m ²	
Rua Domingos Franco de Oliveira:.....	2787,07m ²	
Rua 13 de Maio:.....	1555,21m ²	
Engenheiro Civil Ricardo Chinaglia Responsável Técnico CREA: 506.966.626-8 ART:		
RESERVADO À P.M.E.C		