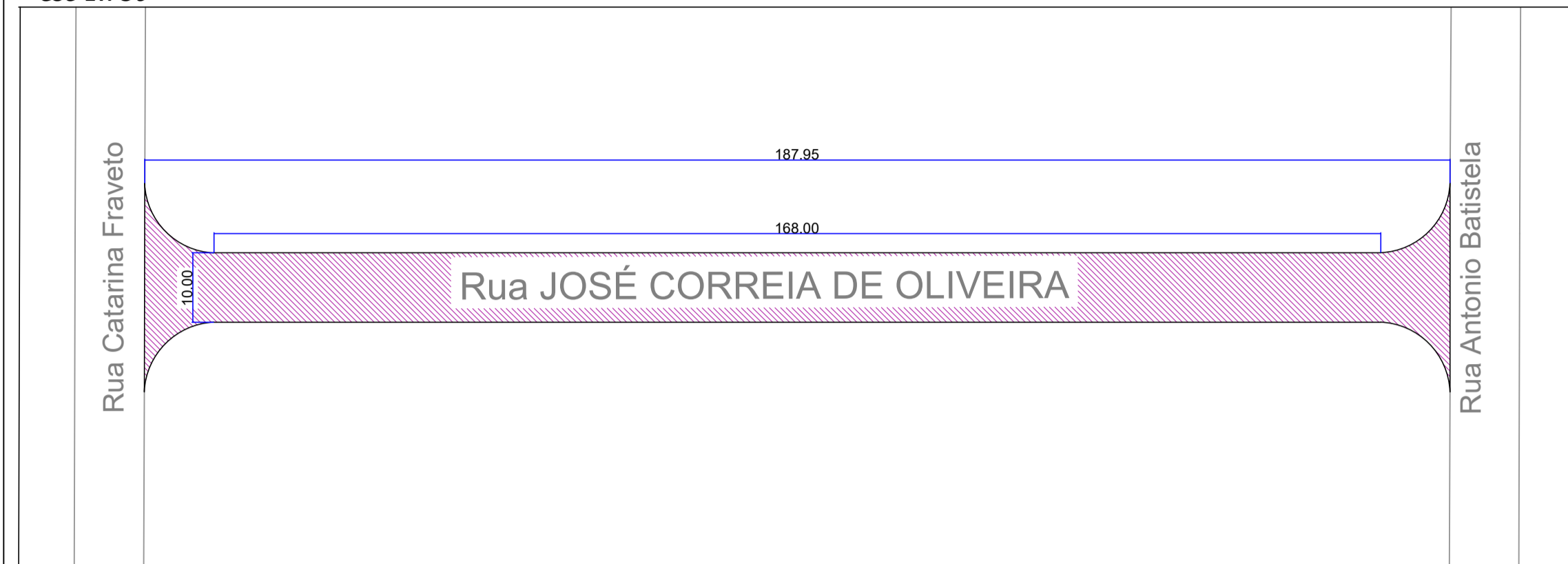
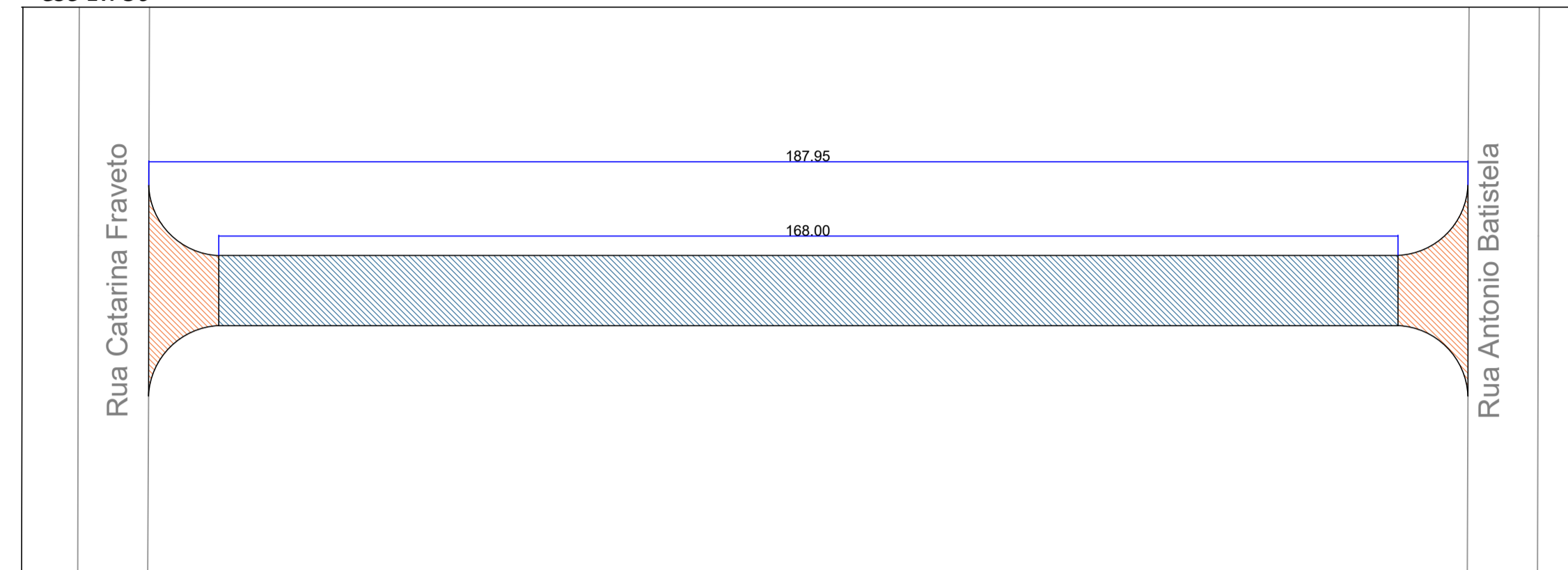



Rua JOSÉ CORREIA DE OLIVEIRA
esc 1:750




Rua JOSÉ CORREIA DE OLIVEIRA
esc 1:750




Rua ALEXANDRE BONIN
esc 1:750




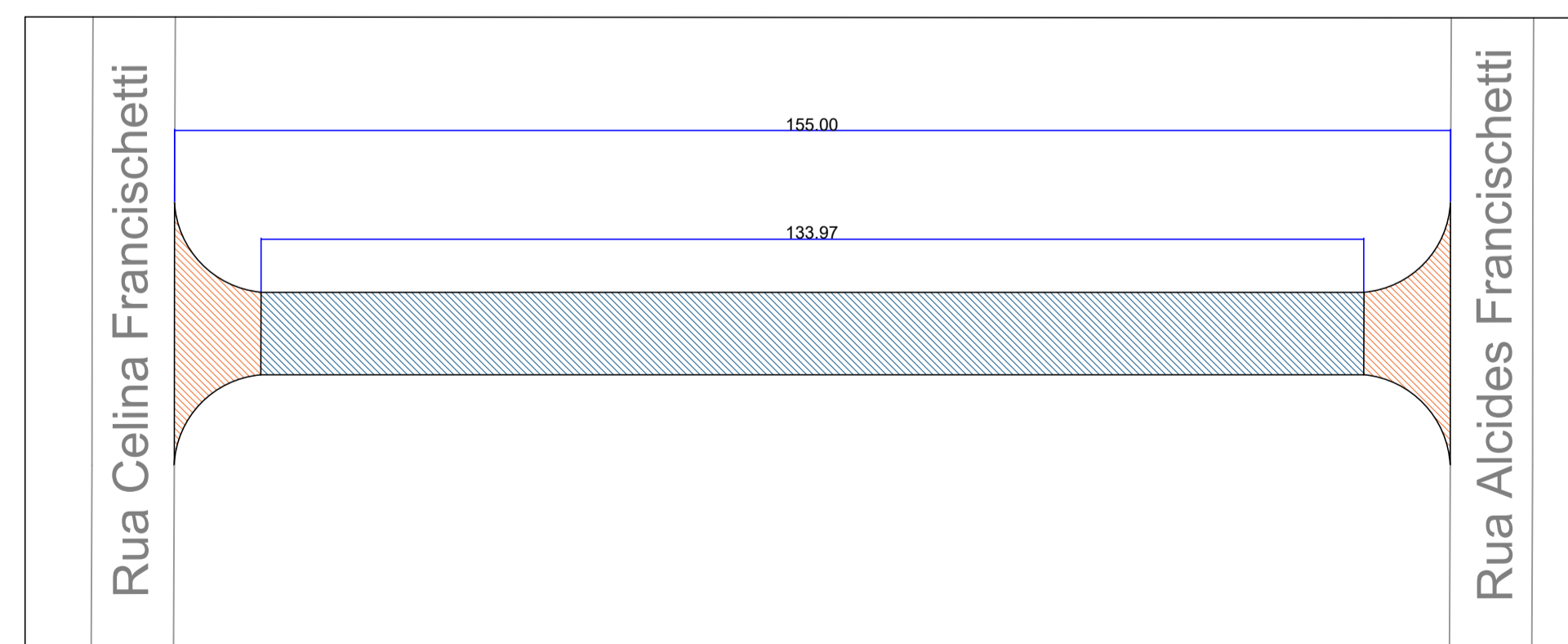

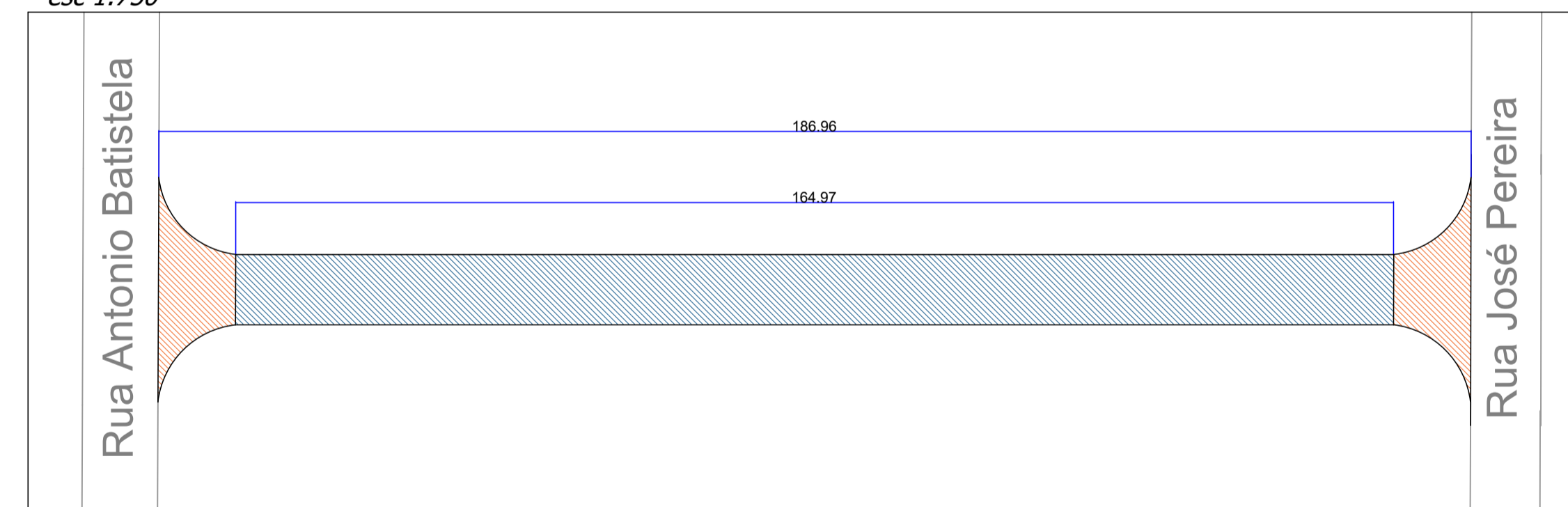
Rua ALEXANDRE BONIN
esc 1:750



Rua MINAS GERAIS
esc 1:750



Rua MINAS GERAIS
esc 1:750



Convenções:

	Área Total de Pavimento a ser Recapeado
	Área de Recap das Embocaduras
	Área de Recap do trecho linear da Rua

Quadro de Áreas:

Trecho linear Rua Alexandre Bonin:	1660,01m ²
Trecho linear Rua José Correia de Oliveira:	1680,00m ²
Trecho linear Rua Minas Gerais:	2990,02m ²
Embocaduras:	
Rua Alexandre Bonin:	273,85m ²
Rua José Correia de Oliveira:	292,64m ²
Rua Minas Gerais:	668,99m ²
TOTAL DE ÁREAS:	7565,51m²

Quantitativo de serviços:

Varição de pavimento para recap:	7565,51m ²
Imprimação Betuminosa Ligante:	7565,51m ²
Camada de rolamento CBUQ 3cm:	226,97m ³

PROJETO COMPLETO		FOLHA 5/6
Recapeamento Asfáltico de Ruas		
Município de Engenheiro Coelho.		
"Adequação de ARRUAMENTO Existente".		
Ruas do Município de Engenheiro Coelho		
Escala: Indicada	Novembro/2022	DECLARAÇÕES
Situatão s/ escala:		Declaro que a Aprovação do Projeto, não implica no reconhecimento do direito de propriedade do terreno por parte da prefeitura municipal.
		PREFEITURA DE ENGENHEIRO COELHO CNPJ: 67.996.363/0001-08 Dr. Zeedivaldo Alves De Miranda
Quadro de Áreas: Rua Minas Gerais:3659,01m ² Rua José Correia de Oliveira:1972,64m ² Rua Alexandre Bonin:1933,86m ²		
		Engenheiro Civil Ricardo Chinaglia Responsável Técnico CREA: 506.966.626-8 ART:
RESERVADO À P.M.E.C		